



ROMÂNIA  
JUDEȚUL NEAMȚ  
CONSILIUL LOCAL DULCEȘTI



## HOTĂRÂRE

privind aprobarea acoperirii definitive din excedentul anilor precedenți a deficitului (SD) a exercițiului bugetar al anului 2017, conform art. 5.13.3 alin. 2 lit. d din Ordinului 3244/2017 pentru aprobarea Normelor metodologice privind încheierea exercitiului bugetar al anului 2017, în sumă de 43745,34 lei

### Consiliul Local al comunei Dulcești, județul Neamț;

Având în vedere:

- Ordinul nr. 3244 din 21 decembrie 2017 pentru aprobarea Normelor metodologice privind încheierea exercițiului bugetar al anului 2017 emis de Ministerul Finanțelor Publice
  - Referatul nr. 403/23.01.2018, înaintat de contabilul Primăriei comunei Dulcești
  - Expunerea de motive nr.402/23.01.2018, înaintată de domnul Michiu Mihai, primarul comunei Dulcești;
  - Luând act de avizul favorabil al comisiei de specialitate;
- Dispozițiile art.36 alin.1, art. 45, alin.1 și art. 115 alin.1 lit.b, din Legea nr. 215/2001, privind administrația publică locală, republicată, modificată și completată

## HOTĂRĂȘTE:

**Art.1.** Se aproba acoperirea definitiva din excedentul anilor precedenți, a deficitului (SD) a exercițiului bugetar al anului 2017, conform art.5.13.3 alin. 2 lit. d din Ordinului 3244/2017 pentru aprobarea Normelor metodologice privind încheierea exercitiului bugetar al anului 2017, în sumă de 43745,34 lei.

**Art.2.** Secretarul comunei va asigura comunicarea prezentei hotărâri persoanelor și autorităților interesate.

**PREȘEDINTE DE ȘEDINȚĂ  
MITREA VASILE**


Nr. 1  
Din 31.01. 2018



Contrasemnează,  
Secretar  
Adobreței Mioara Cristina



**ROMÂNIA**  
**JUDEȚUL NEAMȚ**  
**CONSILIUL LOCAL DULCEȘTI**



**HOTĂRÂRE**

Privind stabilirea salariile de bază pentru funcțiile publice locale, precum și pentru personalul contractual din cadrul aparatului de specialitate al primarului comunei Dulcești, județul Neamț

**CONSILIUL LOCAL AL COMUNEI DULCEȘTI, JUDEȚUL NEAMȚ;**

Analizând nota de fundamentare nr. 426/23.01.2018, prezentată de primarul comunei Dulcești, domnul Michiu Mihai, inițiatorul proiectului de hotărâre;

Luând act de raportul compartimentului de resort nr. 427/23.01.2018, întocmit de secretarul comunei;

Având în vedere prevederile:

- art. 11 din Legea nr. 153/2017 privind salarizarea personalului plătit din fonduri publice, cu modificările și completările ulterioare;
- H.G. nr. 846/2017 pentru stabilirea salariului de bază minim brut pe țară garantat în plată, prin care începând cu data de 1 ianuarie 2018, salariul de bază minim brut pe țară garantat în plată se stabilește la 1.900 lei lunar;
- O.U.G. nr. 79/2018 pentru modificarea și completarea Legii nr. 227/2015 privind Codul fiscal;
- art. VII din O.U.G. nr. 82/2017 pentru modificarea și completarea unor acte normative;
- Legea nr. 53/2003 privind Codul muncii, republicată, cu modificările și completările ulterioare;
- Legea nr. 273/2006 privind finanțele publice locale, cu modificările și completările ulterioare;
- Legea nr. 188/1999 privind Statutul funcționarilor publici, republicată;
- Legea nr. 334/2002 a bibliotecilor, republicată, cu modificările și completările ulterioare;
- Anexe III, VIII și IX din Legea nr. 153/2017 privind salarizarea personalului plătit din fonduri publice, cu modificările și completările ulterioare;

Luând act de procesul-verbal de consultare a reprezentanților salariaților din cadrul aparatului de specialitate al primarului comunei Dulcești, județul Neamț, înregistrat sub nr. 6130/2017;

În temeiul dispozițiilor art.36, alin. (1), alin. (3) lit. b), alin. (4) lit. a) și alin. (9) art.45 alin.(1) și art.115 art.(1) lit.b) din Legea administrației publice locale nr. 215/2001, republicată, cu modificările și completările ulterioare,

**HOTĂRĂȘTE:**

**Art.1.** – Se aprobă începând cu 01 ianuarie 2018, salariile de bază pentru funcțiile publice locale, precum și pentru personalul contractual din cadrul aparatului de specialitate al primarului comunei Dulcești, județul Neamț și din serviciile publice

din subordinea Consiliului local al comunei Dulcești, județul Neamț, conform anexei care face parte integrantă din prezenta hotărâre.

**Art.2.** – Primarul prin compartimentul de specialitate va aduce la îndeplinire prevederile prezentei hotărâri.

**Art.3.** – Hotărârea se comunică în termen legal:

- Instituției Prefectului - Județului Neamț, pentru controlul legalității;
- Primarului comunei Dulcești;
- Compartimentului buget-finanțe;
- Va fi afișată pe site-ul și la sediul Primăriei Dulcești, județul Neamț.

**PREȘEDINTE DE ȘEDINȚĂ**

**MITREA VASILE**



Contrasemnează,  
Secretar,  
Adobriței Mioara Cristina

Nr. 2  
Din 31.01., 2018

COMUNA DULCEȘTI  
JUDEȚUL NEAMȚ

## STAT DE FUNCȚII

NUMELE ȘI PRENUMELE	FUNCȚIA	COEFICIENT X1450	STUDII	GRADATIE PROCENT	GRADATIE SUMA	IND./ SALAR BAZA	SPOR NOAPTE	SPOR CFP 10%	SALAR BRUT LUNAR LEI
<b>DEMNITARI</b>									
MICHIU MIHAI	PRIMAR	4X1900	-	-	-	7600	-	-	7600
CHITARU VALERIU	VICEPRIM	3X1900	-	-	-	5700	-	-	5700
<b>FUNCTIONARI PUBLICI</b>									
ADOBRITEL CRISTINA	SECRETAR	3x1900	S	4-20%	-	5700	-	-	5700
BEGU ELENA	CONSILIER SUPERIOR	2,23x1900	S	5-22.5%	943	5180	-	518	5698
ROTARU MARCEL	CONSILIER SUPERIOR	1,85X1900	S	5-22.5%	791	4306	-	-	4306
LEONTE OVIDIU	CONSILIER SUPERIOR	1,96X1900	S	5-22.5%	838	4562	-	-	4562
GHEORGHIU ROXANA	CONSILIER PRINCIPAL	1,82X1900	S	4-20%	692	4150	-	-	4150
POPA CREOLA	CONSILIER PRINCIPAL	1,80X1900	S	5-22.5%	770	4190	-	-	4190
URSACHI LENȚA	REFERENT SUPERIOR	1,63X1900	M	5-22.5%	697	3794	-	-	3794
LEVĂRDĂ PAULA	REFERENT SUPERIOR	1,63X1900	M	5-22.5%	697	3794	-	-	3794
CIUBOTARIU MIHAELA	INSPECTOR PRINCIPAL	1,80X1900	S	5-22.5%	778	4190	-	-	4190
BOLOHOI CRISTINA	REFERENT ASISTENT	1,50X1900	M	-	-	2850	-	-	2850
<b>PERSONAL CONTRACTUAL</b>									
DRAM MARIA	GUARD	1,18X1900	G	3-17.5%	392	2634	-	-	2634
MOROSANU VASILE	MUNCITOR CALIFICAT	1,50X1900	M	5-22.5%	641	3491	-	-	3491
MARTISCA LAURENTIU	SOFER	1,50X1900	G/M	-	-	2850	-	-	2850

POPA MARICEL	SOFER	1,45X1900	G/M	5-22.5%	620	3375	-	3375	3375
URSACHI NICOLAE	SOFER	1,45X1900	M	3-17.5%	499	33	-	33	3349
NASTASA FLORIN	SEF SVSU	1,50X1900	M	5-22.5%	641	3491	-	3491	3491
ILIE CONSTANTIN MUGUREL	PAZNIC	1,18X1900	G/M	5-22.5%	504	2746	343	2746	3089
DIACONESCU CONSTANTIN	PAZNIC	1,18X1900	G/M	4-20%	448	2690	336	2690	3026
TIPOS IOAN	PAZNIC	1,18X1900	G/M	3-17.5%	392	2634	329	2634	2963
BRASOVEANU IOAN	PAZNIC	1,18X1900	G/M	5-22.5%	504	2746	343	2746	3089
NEGRU VASILE	PAZNIC	1,18X1900	G/M	4-20%	448	2690	336	2690	3026
BUJOR ELENA	BIBLIOTECAR	1,58X1900	PL	5-22.5%	675	3677	-	3677	3677
ARADEI GABRIELA	ASISTENTA MEDICALA	-	PL	-	-	3051	-	3051	3051
USCATU STEFAN	ASISTENT PERSONAL	-	G	-	-	1900	-	1900	1900
ADOCHITEI CRINA	ASISTENT PERSONAL	-	G	-	-	1900	-	1900	1900



*Handwritten signature*



**ROMÂNIA  
JUDEȚUL NEAMȚ  
CONSILIUL LOCAL DULCEȘTI**



**HOTĂRÂRE**  
**privind aprobarea inventarierii anuale a bunurilor  
din domeniul public și privat al comunei Dulcești**

Având în vedere prevederile:

- art.122 din Legea 215/2001 privind administrația publică locală, republicată,
- Legii 213/1998 privind proprietatea publică și regimul juridic al acesteia;
- anexei nr.2, respectiv anexei nr.4 din H.G.nr.548/1999, cu modificările și completările ulterioare;

Analizând expunerea de motive nr.473 din 26.01.2018, prin care domnul Michiu Mihai, primarul comunei Dulcești, prezintă situația gestionării bunurilor inventariate în domeniul public și privat al comunei

În temeiul dispozițiilor art. 36, alin.2, lit. c, ale art. 45, alin.3, art. 115 alin. 1 lit.b și art. 117 lit.a din Legea nr. 215/2001, privind administrația publică locală, republicată, modificată și completată.

**HOTĂRĂȘTE**

**Art.1.** (1) Se aprobă inventarierea anuală a bunurilor din domeniul public al Comunei Dulcești conform anexei nr.1 care face parte integrantă din prezenta hotărâre.

(2) Se aprobă inventarierea anuală a bunurilor din domeniul privat al Comunei Dulcești conform anexei nr. 2 care face parte integrantă din prezenta hotărâre.

**Art.2.** Secretarul comunei va asigura comunicarea prezentei hotărâri persoanelor și autorităților interesate.

**PREȘEDINTE DE ȘEDINȚĂ,  
MIȘTEA VASILE**



**CONTRASEMNEAZĂ,  
SECRETAR,  
ADOBRIȚEI MIOARA CRISTINA**

Nr. 3  
Din 31.01. 2018

JUDEȚUL NEAMȚ  
COMUNA DULCEȘTI

ANEXA NR. 1 LA H.C.L. NR. 3 DIN 31.01.2018

**INVENTARUL**  
bunurilor care aparțin domeniului public al comunei DULCEȘTI

Nr. crt.	Codul de clasificare	Denumirea bunului	Elemente de identificare	Anul dobândirii sau dării în folosință	Valoarea de inventar	Situația juridică actuală
0	1	2	3	4	5	6
1	1.6.4	Sediul vechi Primărie Corp A	SC= 105 mp cv.6 parcela 115	1904	61500	Domeniul public
2	1.6.4	Sediul vechi Primărie Corp B	SC= 90 mp cv.6 parcela 115	1987	61800	Domeniul public
3	1.6.4	Remiza PSI	SC= 66 mp cv.6 parcela 115	1987	65500	Domeniul public
4	1.6.4.	Remiza pompieri Dulcești	SC= 65,46 mp cv.6 parcela 106	1970	45900	Domeniul public
5		Teren intravilan Dulcești (Tanasa)	SC= 116 mp nr. cadastral 51367		1710	Domeniul public
6		Teren intravilan sat Dulcești, cale acces	nr. cadastral 51367		1240	Domeniul public
7	1.6.2.	Școala Dulcești	SC= 600 mp cv.6 parcela 113	1968	792700	Domeniul public
8	1.6.2.	Școala Corhana corp A	SC=198 mp cv.21 parcela 47	1937	60000	Domeniul public
9	1.6.2.	Școala Corhana Corp B	SC= 140 mp	1976	70700	Domeniul public

10	1.6.2.	Școala Cîrlig	cv.20 parcela 472 SC= 171,58 mp cv.21 parcela 353	1969	208563	public Domeniul public
11	1.6.2.	Școala Roșiori	SC= 283,81 mp cv.2 parcela 18	1899	91900	Domeniul public
12	1.6.2.	Scoala Poiana	SC= 123,44 mp cv.4 parcela 205	1959	93600	Domeniul public
13	1.6.2.	Școala Brițcani	SC= 121,20 mp cv.4 parcela 101	1958	70400	Domeniul public
14	1.6.2.	Magazie Școala Dulcești	SC= 90 mp cv.6 parcela 113	1970	23100	Domeniul public
15	1.8.1.	W.C. Școala Dulcești	SC= 16 mp cv.6 parcela 113	1970	5600	Domeniul public
16	1.6.4.	Sediu Primărie nouă	SC= 250 mp cv.6 parcela 115D	2012	845700	Domeniul public
17	1.8.1.	W.C. Școala Corhana	SC= 24 mp cv.21 parcela 476	1938	500	Domeniul public
18	1.6.2.	Grădinița Dulcești	SC= 160,95 mp cv.6 parcela 115 B	1906	57600	Domeniul public
19	1.6.2.	Grădinița Corhana	SC= 96,99 mp cv.20 parcela 472	1976	30500	Domeniul public
20	1.6.2.	Cămin Cultural Dulcești	SC= 245,52 mp cv.3 parcela 36	1980	579800	Domeniul public
21	1.6.2.	Cămin Cultural Corhana	SC= 219,35 mp cv.5 parcela 159	1955	212500	Domeniul public
22	1.6.2.	Cămin Cultural Cîrlig	SC= 218,18 mp cv.7 parcela 105	1960	120700	Domeniul public
23		Monumentul eroilor sat Dulcești	SC=16 mp cv.2 parcela 18H	1921	7800	Domeniul public
24		Gard țeavă sudată	L= 24 ml	1981	5700	Domeniul public



25	1.6.3.2.	monument eroi sat Dulcești	cv.2,parcela 18H				public
		Gard beton sediu Primăria veche Dulcești	L= 41 ml cv.6 parcela 115	1970	6200		Domeniul public
26	1.6.3.2.	Gard sediu nou Primărie	L= 92,5 ml cv.6 parcela 115 D	2012	51820		Domeniul public
27		Gard beton Cămin Cultural Dulcești	L= 80 ml cv.6 parcela 36	1980	18900		Domeniul public
28		Trotuare pavele Dulcești	L= 364,5 ml Intravilan Dulcești	2012	37012		Domeniul public
29		Teren aferent Cimitir ortodox sat Dulcești	SC= 6023 mp cv.23 parcela 395A		57600		Domeniul public
30		Teren aferent Cimitir ortodox sat Corhana	SC= 1100 mp cv.21 parcela 488 bis		11100		Domeniul public
31		Teren aferent Cimitir catolic sat Corhana	SC= 6291 mp cv.21 parcela 488		63500		Domeniul public
32		Gard Școala Corhana Corp A	L= 150 ml cv.21 parcela 476		11800		Domeniul public
33		Gard Școala Corhana corp B	L= 31 ml cv.20 parcela 472		2400		Domeniul public
34		Cimitir ortodox sat Cîrlig	SC= 4473 mp cv.23 parcela 376		41400		Domeniul public
35		Cimitir ortodox sat Roșiori	SC= 4338 mp cv.2 parcela 17		32000		Domeniul public
36		Gard beton Cămin Cultural Corhana	L = 39 ml cv.5 parcela 159		8600		Domeniul public

37	1.6.4.	Teren aferent primăria veche	ST= 6900 mp cv.6 parcela 115		95100	Domeniul public
38		Teren aferent Primăria nouă Dulcești	ST= 1975 mp cv.6 parcela 115D		34500	Domeniul public
39	1.6.2.	Teren aferent Școala Dulcești	Cv.6	<b>Din care:</b>	28500	Domeniul public
40	1.6.2.	Teren aferent Școala Dulcești – lot 1 Curți construcții	ST= 1863 mp cv.6 parcela 113		13218	Domeniul public
41	1.6.2.	Teren aferent Școala Dulcești – lot 2 Curți construcții	ST= 1038 mp		7364	Domeniul public
42	1.6.2.	Teren aferent Școala Dulcești – lot 3 Curți construcții	ST= 1116 mp		7918	Domeniul public
43	1.6.4.	Teren aferent remiza PSI	ST= 150 mp cv.5 parcela 106		2400	Domeniul public
44	1.6.2.	Teren aferent Cămin Cultural Dulcești	ST= 1920 mp cv.3 parcela 36		30200	Domeniul public
45		Teren aferent Post Poliție Dulcești	ST= 2079 mp cv. 6 parcela 115A		36300	Domeniul public
46	1.6.2.	Teren aferent Grădinița Dulcești	ST= 3952 mp cv.6 parcela 115 B		54500	Domeniul public
47	1.6.2.	Teren ingradit aferent Monument eroi Dulcești	ST= 64 mp cv.2 parcela 18H		1100	Domeniul public
48		Teren aferent Școala Corhana corp B (Gradinita)	ST= 721 mp cv.20 parcela 472		6600	Domeniul public
49		Teren sportiv sat	ST= 1240 mp		11400	Domeniul public

50	1.6.2.	Corhana Teren aferent Cămin Cultural Cîrlig	cv.20 parcela 473 ST= 1067 mp cv.7 parcela 105	12300	public Domeniul public
51	1.6.2.	Teren aferent Scoala Cîrlig	ST= 2925 mp cv.21 parcela 353	27100	Domeniul public
52	1.6.2.	Teren aferent Scoala Rosiori	ST= 1900 mp cv.2 parcela 18	20100	Domeniul public
53	1.6.2.	Teren aferent Scoala Poiana	ST= 964 mp cv. 4 parcela 205	10200	Domeniul public
54	1.6.2.	Teren aferent Școala Brițcani	ST= 988 mp cv. 4, parcela 101	10500	Domeniul public
55		Rețea de gaz	11,00 km	161390	Domeniul public
56	1.6.4.	Magazie anexa remiză PSI	SC= 16,48 mp cv.5 parcela 106	2400	Domeniul public
57		D.S. Dulcești (balast)	10,05 km Intravilan Dulcești	504700	Domeniul public
59		D.C. 93 Dulcești	3,95 km	198400	Domeniul public
60		D.S. Corhana	8,31 km	189700	Domeniul public
61		D.C. 54 Corhana	3,09 km din care 2,13 km asfalt și 0,96 km balast	98800	Domeniul public
62		D.S. Cîrlig	8,24 km din care 1,5 km asfalt și 6,67 km balast	763000	Domeniul public
63		D.C. 415 Cîrlig (Râscrucă-D.J.)	1,5 km balast	47900	Domeniul public
64		D.C. 488 Cîrlig	1,06 km	33900	Domeniul public

65	(Râscrucă- Condor) D.S. Roșiori	balast 3,9 km balast		89000	public Domeniul public
66	D.C. 55 Roșiori	2,2 km asfaltat		80400	Domeniul public
67	D.S. Poiana	2,65 km balast		60500	Domeniul public
68	D.C. 99	1,94 Km balast		62000	Domeniul public
69	D.C. 49	2,30 Km balast		94500	Domeniul public
70	D.S. Briteani	2,54 km balast		58000	Domeniul public
71	D.C. 31A (Râscrucă D.J. prin Briteani)	2,30 km balast		136500	Domeniul public
72	Borduri	L = 724 m.l.		16670	Domeniul public
73	Rețea de iluminat public stradal	L = 23,72 km		466790	Domeniul public
74	Teren aferent Școala Corhana	ST= 1863 mp		17100	Domeniul public
75	Teren aferent Cămin Corhana	ST= 521 mp		5300	Domeniul public
76	Rețea electrică de distribuție publică Valea Neagra			249796	Domeniul public

**SECȚIUNEA II - BUNURI MOBILE**

77	Buldoexcavator	Marca Cukurova Serie de fabricație CM188314AHBB 03791	2014	457.002	Domeniul public Contract nr. 4035/ 17.09.2014 PV. 2102/ 28.11.2014
78	Dacia Duster	4x4	2012	72692	Factura nr. 986/2012
79	Microbuz școlar	Fiat Ducato	2009	99440,10	Proces verbal
80	Microbuz școlar	Opel	2014	120528	Proces verbal

### LISTA DE INVENTAR

cuprinzând bunuri care alcătuiesc domeniul privat al comunei DULCEȘTI

NR. CRT	CODUL DE CLASIFI CARE	DENUMIREA BUNULUI	ELEMENTE DE IDENTIFICARE	ANUL DOBÂNDIR II SAU D.I.F.	VALOAREA DE INVENTAR	SITUAȚIA JURIDICĂ ACTUALĂ	Observatii
0	1	2	3	4	5	6	7
1	1.1.1.1.	Teren aferent constr. „fosta sifonărie” Curți construcții	ST= 261 mp nr.cadastral 51367		4200	Domeniul privat	
2	1.2.1.	Teren aferent constr. fostului C.A.P. Dulcești, sat Dulcești	ST= 5822 mp		66900	Domeniul privat	
3	1.2.1.	Teren aferent constr. fostului C.A.P. Dulcești, sat Corhana	ST= 1838 mp		15200	Domeniul privat	
4	1.2.1.	Teren aferent constr. fostului C.A.P. Dulcești, sat Roșiori	ST= 2647 mp		19500	Domeniul privat	
5	1.2.7.	<b>TOTAL -Pășune Dulcești- din care</b>	ST= 54 ha		397370	Domeniul privat	
6		Pășune Dulcești Sola 47 parcela 370	ST= 1,72 ha		12657	Domeniul privat	
7		Pășune Dulcești Sola 97 parcela 718	ST= 3,91 ha		28773	Domeniul privat	
8		Pășune Dulcești Sola 106 parcela 716	ST= 2,00 ha		14717	Domeniul privat	
9		Pășune Dulcești Sola 99 parcela 722	ST= 3,52 ha		25903	Domeniul privat	

10		Pășune Dulcești Sola 100 parcela 724	ST= 3,92 ha		28846	Domeniul privat	
11		Pășune Dulcești Sola 93 parcela 704	ST= 7,03 ha		51732	Domeniul privat	
12		Pășune Dulcești Sola 104 parcela 739	ST= 23,83 ha		175358	Domeniul privat	
13		Pășune Dulcești Sola 105 parcela 730	ST= 3,00 ha		22076	Domeniul privat	
14		Pășune Dulcești Sola 38 parcela 336	ST= 5,07 ha		37308	Domeniul privat	
15	1.2.7.	TOTAL Pășune Cîrlig- Brițcani din care	ST= 50,62 ha		308030	Domeniul privat	
16		Pășune Cîrlig – Mustata	ST= 6,25 ha		38032	Domeniul privat	T49,parcela 406
17		Pășune Cîrlig- Anghelina	ST=12,92 ha		78620	Domeniul privat	T49,parcela 404
18		Pășune Cîrlig + neagrîcol + după livadă	ST= 1,35 ha		8215	Domeniul privat	T49,parcela 404
19		Pășune Brițcani – Frătești	ST= 30,00 ha		183163	Domeniul privat	T56,parcela 459
20	1.2.7.	Pășune Brițcani – bahnă	ST= 6,47 ha		28570	Domeniul privat	T49,parcela 400
21	1.2.7.	Pășune Roșiori	ST= 7,5 ha		37940	Domeniul privat	
22	1.6.1.	TOTAL Teren aferent construcții locuințe sola 2 Dulcești- <b>din care</b>	ST= 5971 mp		47470	Domeniul privat	
23		Teren aferent bl.1 si bl.2	ST= 2868 mp		22801	Domeniul privat	
24		Gradină cv.2, P 16A (Bargaeanu Maria)	ST= 105 mp		835	Domeniul privat	
25		Garaj+ neagrîcol cv.2, P 16B (Bargaeanu Maria)	ST=36+41 mp		612	Domeniul privat	
26		Gradina cv.2, P16 D	ST= 207 mp.		1646	Domeniul privat	

27	(Irimia Ioan) Garaj+neagricol cv.2P 16E,16F (Filipoi Vasile)	ST= 24+37mp		564	privat Domeniul privat
28	Garaj cv.2,P 16G (Nita Gheorghe)	ST= 25 mp		199	Domeniul privat
29	Magazie cv.2 P 16H (Nita Gheorghe)	ST= 16 mp.		127	Domeniul privat
30	Magazie cv.2,P 16 I (Irimia Ioan)	ST= 6 mp		48	Domeniul privat
31	Gradina cv.2, P 16J (Irimia Ioan)	ST= 143 mp		1137	Domeniul privat
32	Gradina.cv 2 P 16K (Nita Gheorghe)	ST= 80 mp		636	Domeniul privat
33	Gradina. Cv.2, P 16 L (Petraaru Constantin)	ST= 90 mp		716	Domeniul privat
34	Gradina cv. 2, P 16 M (Filipoi Vasile)	ST= 95 mp		755	Domeniul privat
35	Gradina cv.2,P 16N (Rusu Vasile)	ST= 128 mp		1018	Domeniul privat
36	Gradina cv.2, P 16O (Bargaoanu Maria)	ST= 168 mp		1336	Domeniul privat
37	Garaj cv.2, P 16P (Nastase Florin)	ST= 27 mp		215	Domeniul privat
38	Magazie cv.2, P 16 R (Maftei Catalin)	ST= 21 mp		170	Domeniul privat
39	Gradina cv.2,P 16 S (Dram Cristij)	ST= 189 mp		1503	Domeniul privat
40	Gradina cv.2, P 16T (Cretu Ioan)	ST= 160 mp		1272	Domeniul privat
41	Anexa + gradini cv.2, P 16 T (Rusu Ilie)	ST= 70+308 mp		3006	Domeniul privat
42	Gradina Cv.2, P 16U (Petraaru Gheorghe)	ST= 72 mp		573	Domeniul privat
43	Gradina cv.2, P 16V	ST= 90 mp		716	Domeniul privat





60	1.2.7.	Pășune Corhana	ST= 30 ha		204890	Domeniul privat	T077,parcela 619
61	1.1.1.1.1.	Teren intravilan Cîrlig Sola 8, parcela 110	ST= 1,78 ha		149900	Domeniul privat	
62	1.1.1.1.1.	Teren intravilan Corhana Sola 23, parcela 537	ST= 6080 mp		54200	Domeniul privat	
63	1.1.1.1.1.	Teren intravilan Dulcești sola 12, parcela 228	ST= 7147 mp		67700	Domeniul privat	
64	1.1.1.1.1.	Teren aferent construcție locuință Dulcești, Sola 2 parcela 17 D	ST= 1042 mp		16700	Domeniul privat	
65	1.6.2.	Dispensar Uman Dulcești	SC= 202,62 mp	1975	398800	Domeniul privat	
66	1.6.2.	Teren aferent Dispensar Uman Dulcești	ST= 1636 mp		23800	Domeniul privat	
67		Teren neproductiv Roșiori	ST= 33,4554 ha	2012	123090	Domeniul privat	
68		Teren intravilan Roșiori cv. 6	ST= 210 mp	2012	1600	Domeniul privat	
69		Teren extravilan Dulcești sola 49 parcela 406 lot 1	ST= 46644 mp	2013	16150	Domeniul privat	
70		Teren pasune intravilan Dulcești	ST= 7147 mp		4930	Domeniul privat	cv.12, P.228
71		Teren pasune intravilan Dulcești	ST= 337 mp		230	Domeniul privat	cv.10, P.218
72		Teren pasune intravilan Dulcești	ST= 406 mp		280	Domeniul privat	cv.10, P.221

73	Teren pasune intravilan Dulcesti	ST=991 mp		680	Domeniul privat	cv.11, P.223
74	Teren pasune intravilan Dulcesti	ST= 308 mp		210	Domeniul privat	cv.13, P.239
75	Teren pasune intravilan Dulcesti	ST= 903 mp		620	Domeniul privat	cv.13, P.243
76	Teren pasune intravilan Dulcesti	ST= 690 mp		480	Domeniul privat	cv.14, P.245
77	Teren pasune intravilan Dulcesti	ST= 771 mp		530	Domeniul privat	cv.14,P.247A
78	Teren pasune intravilan Dulcesti	ST=600 mp		410	Domeniul privat	cv.15,P.269
79	Teren pasune intravilan Dulcesti	ST= 407 mp		280	Domeniul privat	cv.16, P.311
80	Tercn pasune intravilan Dulcesti	ST= 19240 mp		13270	Domeniul privat	cv.17, P.318
81	Teren pasune intravilan Dulcesti	ST= 164 mp		110	Domeniul privat	cv.22, P.421
82	Teren pasune intravilan Dulcesti	ST= 832 mp		570	Domeniul privat	cv.24, P.451
83	Teren pasune intravilan Dulcesti	ST= 157 mp		110	Domeniul privat	cv2, P.18H

84		Teren pasune intravilan Dulcesti	ST= 1761mp		1210	Domeniul privat	cv.23,7435
85		Teren neproductiv Dulcesti	ST= 2830 mp		1300	Domeniul privat	cv.6, P.160
86		Teren neproductiv Dulcesti	ST= 5438 mp		2500	Domeniul privat	cv.8, P.204N
87		Teren pasune intravilan Corhana	ST=1900 mp		870	Domeniul privat	cv.8, P.189
88		Teren neproductiv Corhana	ST= 2020 mp		930	Domeniul privat	cv.4, P.134A
89		Teren neproductiv Corhana	ST= 1020 mp		470	Domeniul privat	cv.8, P.187
90		Teren impadurit cu salcami	ST= 17980 mp		14880	Domeniul privat	cv.8, P.189A
91		Teren pasune intravilan Corhana	ST= 3100 mp		2140	Domeniul privat	cv.9, P.190
92		Teren pasune intravilan Corhana	ST= 2620 mp		1810	Domeniul privat	cv.12, P.313
93		Teren neproductiv intravilan Corhana	ST= 5240 mp		2410	Domeniul privat	cv.12, P.314
94		Teren neproductiv intravilan Corhana	ST= 5250 mp		2410	Domeniul privat	cv.10, P.203A

95	Teren intravilan Rosiori	ST= 2058 mp		18900	Domeniul privat	cv.4, P.36
96	Teren intravilan Rosiori	ST= 826 mp		6800	Domeniul privat	cv.11, P.121
97	Teren intravilan Rosiori	ST= 480 mp		4000	Domeniul privat	cv.11, P.129
98	Fanat Rosiori	ST= 3120 mp		2150	Domeniul privat	cv.2, P.19
99	Iazuri luciu apa	ST= 38,75 ha		178220	Domeniul privat	T.92/869,702 700,703,701
100	Iazuri bahna	ST= 15,25 ha		70140	Domeniul privat	T.92/869,702 700,703,701
101	Teren neproductiv Rosiori	ST= 4,70 ha		17290	Domeniul privat	T. 79 633,634
102	Teren intravilan Dulcești (Maximuc Constantin)	ST= 1000 mp		14720	Domeniul privat	cv.2, P.18F
103	Teren intravilan Dulcești (Nahoi Claudiu)	ST= 1000 mp		14720	Domeniul privat	cv.3, P.35A
104	Teren intravilan Dulcești (Sofia Vasile)	ST= 1000 mp		14720	Domeniul privat	cv.3, P.26A
105	Teren intravilan Dulcești (Danci Maria)	ST=1000 mp		14720	Domeniul privat	cv. 2, P.18G

106	Teren intravilan Dulcești (Irimia –Nichitean Modest)	ST= 1000 mp		14720	Domeniul privat	cv. 2, P.18I
107	Teren intravilan Dulcești (Nichitean Modest)	ST= 1000 mp		14720	Domeniul privat	cv.2, P.17
108	Teren intravilan Dulcești (Nefliu Elena)	ST= 1000 mp		14720	Domeniul privat	cv.2, P.17A
109	Teren intravilan Dulcești (Codreanu Marian)	ST= 1000 mp		14720	Domeniul privat	cv.2, P.18E
110	Teren intravilan Dulcești (Dram Vasile)	ST= 1000 mp		14720	Domeniul privat	cv. 2, P.18D
111	Teren intravilan Dulcești (Nichitean Modest)	ST= 1000 mp		14720	Domeniul privat	cv.2, P.17A sec.
112	Teren intravilan Dulcești (Tobă Sandu)	ST= 536 mp		7890	Domeniul privat	cv.2, P.16
113	Teren intravilan Dulcești (Foltea Valentina)	ST= 740 mp		10890	Domeniul privat	cv. 2, P.16A
114	Teren intravilan Dulcești (Agro Nela)	ST= 486 mp		7150	Domeniul privat	cv. 2, P.18H sec
115	Teren intravilan Dulcești (Nichifor Dragoș)	ST= 129,15 mp		1900	Domeniul privat	cv. 6, P.115
116	Teren intravilan Dulcești (CAP Ghiță Radu)	ST= 700 mp		5900	Domeniul privat	cv. 1, P.1

117	Teren intravilan Dulcești (Vinturache Mihaela)	ST= 1166 mp		17160	Domeniul privat	cv. 2, P.19
118	Teren intravilan Dulcești (spate Maximiuc Constantin)	ST= 693 mp		10200	Domeniul privat	cv. 2, P.18F sec
119	Teren intravilan Roșiori (Pavel Vasile)	ST= 625 mp		5700	Domeniul privat	cv.2, P.18A
120	Teren intravilan Roșiori (Vinturache Sergiu)	ST= 624 mp		5700	Domeniul privat	cv.2, P.18B
121	Teren intravilan Dulcești (spate Codreanu Marian)	ST= 1100 mp		16190	Domeniul privat	cv.2, P.18 Hsec
122	Teren intravilan Dulcești (Bleamba Simion)	ST= 410 mp		6030	Domeniul privat	cv. 2, P.45A/1
123	Teren intravilan Spate S.M.A.	ST= 8670 mp		82100	Domeniul privat	cv.1, P.1
124	Teren intravilan Spate S.M.A.	ST= 1000 mp		9400	Domeniul privat	cv.1, P.1
125	Teren neproductiv Rosiori	ST= 21,3860 ha nr. cad.51296		87930	Domeniul privat	Taria 79/Nn 635



ROMANIA  
JUDEȚUL NEAMȚ  
CONSILIUL LOCAL DULCEȘTI



**HOTĂRÂRE**

privind aprobarea ocupării terenului proprietatea publică a comunei Dulcești

**CONSILIUL LOCAL AL COMUNEI DULCEȘTI, JUDEȚUL NEAMȚ,**

- Cererea d-lui POPA REMUS CONSTANTIN, înregistrată la Primăria comunei Dulcești cu nr. 284 din 12.01.2018, Certificatul de urbanism nr. 402 din 15.12.2017 a Consiliului Județean Neamț, Planul de încadrare în zonă și Planul de situație
- Expunerea de motive nr. 408 din 23.01.2018 la proiectul de hotărâre inițiat și întocmit de către domnul Mihai Michiu – primarul comunei Dulcești, județul Neamț,
- Raportul de specialitate nr. 409 din 23.01.2018 la proiectul de hotărâre privind aprobarea ocupării terenului proprietatea comunei Dulcești
- avizul favorabil al Comisiei de specialitate din cadrul Consiliului Local al Comunei Dulcești, județul Neamț;

În temeiul *art.36, alin.(2), lit.b), art. 45 alin.(1) și art. 115 alin. (1) lit. b) din Legea privind administrația publică locală nr. 215/2001, republicată, cu modificările și completările ulterioare,*

**HOTĂRĂȘTE:**

**Art.1.-** Se aprobă ocuparea temporară a terenului proprietatea comunei Dulcești, către dl. POPA REMUS CONSTANTIN, în scopul executării lucrării de bransament gaze naturale presiune redusă din PE, teren situat în intravilanul satului Dulcești, comuna Dulcești, în imediata vecinătate a locuinței sale, situată pe str. Iazului nr. 33, cu obligativitatea ca după încheierea lucrării terenul să fie adus la starea inițială.

**Art.2.-** Hotărârea se va comunica – potrivit legii, autorităților și persoanelor interesate, prin grija secretarului comunei.

**PREȘEDINTE DE ȘEDINȚĂ  
MITREA VASILE**



Contrasemnează,  
Secretar,  
Adobriței Mioara Cristina

Nr. 4  
Din 31.01. 2018





ROMÂNIA  
JUDEȚUL NEAMȚ  
CONSILIUL LOCAL DULCEȘTI



**HOTĂRÂRE**

privind aprobarea *Planului anual de acțiuni pentru repartizarea orelor de muncă către beneficiarii de ajutor social*

**CONSILIUL LOCAL AL COMUNEI DULCEȘTI, JUDEȚUL NEAMȚ;**

Examinând expunerea de motive și proiectul inițiat de către Primarul Comunei Dulcești – Mihai Michiu, precum și raportul compartimentului de specialitate;

Având în vedere prevederile art.6 alin.(7, (8) și (9) din Legea nr. 416/2001 privind venitul minim garantat, modificată și completată prin Legea nr. 276/2010, precum și art. 36, alin. 2, lit.d) și alin.6, lit.a), pct.16 din Legea nr. 215/2001 privind administrația publică locală, cu modificările și completările ulterioare, care prevede că:  
„ Primarii au obligația să întocmească un plan de acțiuni sau de lucrări de interes local pentru repartizarea orelor de muncă prevăzute la alin. (2), să țină evidența efectuării acestor ore și să asigure instructajul privind normele de tehnică a securității muncii pentru toate persoanele care prestează acțiuni ori lucrări de interes local. Planul de acțiuni sau de lucrări de interes local se aprobă anual prin hotărâre a consiliului local.”

În temeiul art.45, alin.(1) și art.115, alin.(1), lit.b) din Legea nr. 215/2001 privind administrația publică locală, cu modificările și completările ulterioare,

**HOTĂRĂȘTE:**

**Art. 1.** - Se aprobă *Planul anual de acțiuni pentru repartizarea orelor de muncă către beneficiarii de ajutor social*, conform **anexei nr. 1** care face parte integrantă din prezenta hotărâre.

**Art. 2.** - Viceprimarul comunei Dulcești este împuternicit să aducă la îndeplinire prevederile prezentei hotărâri.

**Art. 3.** - (1) Prezenta hotărâre va fi afișată la avizierul unității administrativ-teritoriale, prin grija secretarului unității administrativ-teritoriale.

(2) *Planul anual de acțiuni pentru repartizarea orelor de muncă către beneficiarii de ajutor social* se transmite Agenției Județene pentru Prestații Sociale Neamț, în luna următoare aprobării acesteia prin hotărâre a consiliului local.

**Art. 4.** - Secretarul comunei Dulcești va comunica prezenta hotărâre, conform legii, autorităților, instituțiilor și persoanelor interesate.

**PREȘEDINTE DE ȘEDINȚĂ  
MĂDĂRA VASILE**

Nr. 5  
Din 31.01.2018



Contrasemnează,  
Secretar  
Adobriței Mioara Cristina

**PLAN DE ACTIUNI SI LUCRARI DE INTERES LOCAL**  
**intocmit in conformitate cu prevederile art. 6, alin (7) si (8) din Legea nr. 276/2010 pentru modificarea și completarea**  
**Legii 416/2001 privind venitul minim garantat**


Nr. crt.	Obiectiv	Acțiuni și măsuri întreprinse	Termen de realizare	Resurse	Responsabili
1.	Întreținerea în sezonul rece a drumurilor sătești, comunale și județene, precum și a căilor de acces a instituțiilor publice de pe raza comunei Dulcești	Îndepartarea zăpezii și a gheții cu mijloace manuale, împrăștierea materialelor antiderapante pe căile de acces și drumuri, deszăpezire în sezonul rece a căilor de acces la instituțiile publice, precum și către locuințele persoanelor singure cu handicap și cu vârsta înaintată;	Lunile ianuarie, februarie, martie, octombrie, noiembrie și decembrie	Beneficiari Legea 416/2001, cu modificările și completările ulterioare	VICEPRIMAR
2.	Lucrări de întreținere în incinta curților instituțiilor publice din comuna Dulcești ( <i>primărie, câmine culturale, școli, grădiniță</i> )	Greblarea spațiile verzi, îndepartarea resturilor vegetale și menajere, a mărcinișurilor, a gunoaielor, întreținerea acostamentelor, vopsirea și reparația gardurilor, etc.;	permanent	Beneficiari Legea 416/2001, cu modificările și completările ulterioare	VICEPRIMAR
3.	Lucrări de întreținere pe lungimea drumurilor sătești, comunale și județene aflate pe raza comunei Dulcești	Îndepartarea măturii și a altor resturi, rămase în aceste zone ca urmare a scurgerii apei rezultate din precipitații, îndepărtarea resturilor vegetale, colectarea și încărcarea resturilor menajere și vegetale din puncte neorganizate; Reprofilarea și plombarea continuă a drumurilor sătești și comunale prin împrăștierea stratului de balast din lateralele drumurilor spre axul central și astuparea găurilor formate; Decolmatarea continuă a podețelor aflate pe domeniul public al comunei în vederea asigurării scurgerii apelor pluviale; Împrăștiat material antiderapant acolo unde este cazul;	permanent	Beneficiari Legea 416/2001, cu modificările și completările ulterioare	VICEPRIMAR

4.	Întreținere domeniul public și privat al comunei Dulcești	Diferențe activi de întreținere și reparații, ocazionale de producerea unor fenomene naturale ( <i>ploi torențiale, vânt puternic, incendii, cutremure, inundații</i> ), reparații și întreținere poduri și podețe, curățatul șanțurilor și a rigolelor de pe străzi, împrăștiatul pământului, îngrijirea arborilor, pregătirea terenului pentru însămânțare, salubritatea și supravegherea platformelor gospodărești și a punctelor de colectare selectivă;	Intervenții ocazionale	Beneficiari Legea 416/2001, cu modificările și completările ulterioare	VICEPRIMAR
5.	Alte activități de interes și utilitate publică	Tăierea lemnului de foc și depozitarea acestora pentru încălzirea instituțiilor publice din comună (școală, cămine culturale etc., după caz) ;	Lunile ianuarie, februarie, martie, octombrie, noiembrie, decembrie	Beneficiari Legea 416/2001, cu modificările și completările ulterioare	VICEPRIMAR
6.	Întreținerea șanțurilor de scurgere a apei de pe raza comunei Dulcești	Îndepărtarea resturilor vegetale, a mărcinișurilor, a gunoaielor, săpături manuale; Executarea de șanțuri și rigole de scurgere a apelor pluviale; Decolmatat și curățat permanent rigola betonată de protecție a drumului națională DN15D pe sectorul cc străbate comuna Dulcești pe aproximativ 12 km;	permanent	Beneficiari Legea 416/2001, cu modificările și completările ulterioare	VICEPRIMAR
7.	Întreținere islazul comunal	Curățirea de mărcinișuri, resturi vegetale, etc. și asigurarea transferului acestora la locuri special amenajate și destinate	Lunile martie – septembrie	Beneficiari Legea 416/2001, cu modificările și completările ulterioare	VICEPRIMAR
8.	Lucrări de întreținere zona cimitirelor, în satele: Dulcești, Roșiori, Cârlig și Corhana	Îndepărtarea mărcinișurilor, a resturilor vegetale, întreținerea gardurilor, etc.	permanent	Beneficiari Legea 416/2001, cu modificările și completările ulterioare	VICEPRIMAR
9.	Lucrări de întreținere a centrului civic din satul de reședință al comunei	Îndepărtarea resturilor vegetale, a mărcinișurilor, a gunoaielor, întreținerea acostamentelor, vopsirea și reparația gardurilor, etc.	permanent	Beneficiari Legea 416/2001, cu modificările și completările ulterioare	VICEPRIMAR

10.	Dulcești Lucrări de curățare manuală a albiilor păraurilor din comună	Îndepărtarea vegetației specifice, crescute în albia pâraurilor, îndepărtarea gunoaielor depozitate în aceste zone, decolmatare, săpături manuale ( <i>pârâul V.Neagră, Beșcureni și râul Moldova</i> )	permanent	Beneficiari Legea 416/2001, cu modificările și completările ulterioare	VICEPRIMAR
11.	Lucrări de întreținere spațiu verde de pe raza comunei Dulcești	Cosit cu mijloace manuale vegetație, curățire/curățare arbori care ar putea duce la întrenuperea furnizării energiei electrice etc.	1 aprilie – 31 mai	Beneficiari Legea 416/2001, cu modificările și completările ulterioare	VICEPRIMAR



ROMÂNIA  
JUDEȚUL NEAMȚ  
CONSILIUL LOCAL DULCEȘTI



**HOTĂRÂRE**

privind aprobarea ocupării definitive a suprafeței de 29 mp teren proprietatea publică a comunei Dulcești, de către DELGAZ GRID, în vederea executării lucrării de “Alimentare cu energie electrică locuinta Bujor Elena, loc. Rosiori, comuna Dulcești, jud. Neamț”

**CONSILIUL LOCAL AL COMUNEI DULCEȘTI, JUDEȚUL NEAMȚ,**

- Art. 124 din Legea privind administrația publică locală nr. 215/2001, republicată, cu modificările și completările ulterioare
- Art.19 alin.1 din Legea nr. 123 / 2012 a energiei electrice și a gazelor naturale
- Cererea DELGAZ GRID, înregistrată la Primăria comunei Dulcești cu nr. 185 din 09.01.2018,
- Expunerea de motive nr. 410 din 23.01.2018 la proiectul de hotărâre inițiat și întocmit de către domnul Mihai Michiu – primarul comunei Dulcești, județul Neamț,
- Raportul de specialitate nr. 411 din 23.01.2018 la proiectul de hotărâre privind aprobarea ocupării terenului proprietatea comunei Dulcești
- avizul favorabil al Comisiei de specialitate din cadrul Consiliului Local al Comunei Dulcești, județul Neamț;

În temeiul art.36, alin.(2), lit.b), art. 45 alin.(1) și art. 115 alin. (1) lit. b) din Legea privind administrația publică locală nr. 215/2001, republicată, cu modificările și completările ulterioare,


**HOTĂRĂȘTE:**

**Art.1.-** Se aprobă darea în folosință definitivă și gratuită a suprafeței de 29 mp teren, proprietatea publică a comunei Dulcești, către DELGAZ GRID, în vederea executării lucrării de “Alimentare cu energie electrică locuinta Bujor Elena, loc. Rosiori, comuna Dulcești, jud. Neamț” astfel:

- 3 mp teren ocupat definitiv pentru plantarea a 3 stalpi de beton de joasă tensiune
- 25 mp teren ocupat definitiv pentru pozarea unei LES 0.4kV
- 1 mp teren ocupat definitiv pentru amplasarea blocului de masură tip BMPM 32

**Art.2.-** Hotărârea se va comunica – potrivit legii, autorităților și persoanelor interesate, prin grija secretarului comunei.

**PREȘEDINTE DE ȘEDINȚĂ**



Contrasemnează,  
Secretar,  
Adobriței Mioara Cristina

Nr. 6  
Din 31.01. 2018